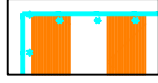


Natura 2000-Gebiete

Natura 2000-Gebiete in der Bundesrepublik Deutschland (DE) bzw. dem Großherzogtum Luxemburg (LU)



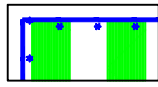
Betrachtungsbereich 10 km



Vogelschutzgebiet (VSG)



LU-0002-016 Région de Mompach, Manternach, Bech et Osweiler



Fauna-Flora-Habitat (FFH)

- DE-5908-301 Mosel
- DE-6004-301 Ferschweiler Plateau
- DE-6105-301 Untere Kyll und Täler bei Kordel
- DE-6105-302 Kyllhänge zwischen Auw und Daufenbach
- DE-6205-301 Sauertal und Seitentäler
- DE-6205-302 Obere Mosel bei Oberbillig
- DE-6205-303 Mattheiser Wald
- DE-6305-302 Mittelheiser Fels und Nitteler Wald
- DE-6306-301 Ruwer und Seitentäler
- DE-6405-303 Serriger Bachtal und Leuk und Saar
- LU-0001-011 Vallée de l'Ernz noire / Beaufort / Berdorf
- LU-0001-016 Herborn - Bois de Herborn / Echternach - Haard
- LU-0001-017 Vallée de la Sûre intérieure
- LU-0001-021 Vallée de la Syre de Manternach à Fielsmillen
- LU-0001-024 Machtum - Pellemberg / Froumbierg / Greivenmaacherberg
- LU-0001-034 Wasserbillig - Carrière de dolomie

LEGENDE

BESTAND

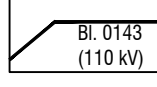


Bundesgrenze

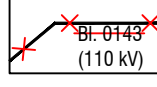


Fließgewässer

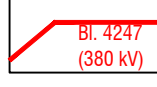
TECHNISCHE PLANUNG - DARSTELLUNG DER VORHABEN



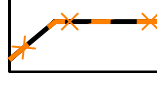
vortf. Freileitung mit Bezeichnung (Bauleit-Nr.) und Spannungsebene



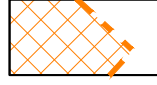
entfallende Freileitung mit Bez. (Bauleit-Nr.) und Spannungsebene
(Vorhaben Nr. 71, Amprion GmbH bzw. Westnetz GmbH (TLA1) - Genehmigung BNetzA)



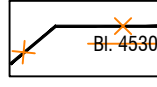
gepl. Freileitung mit Bezeichnung (Bauleit-Nr.) und Spannungsebene
(Vorhaben Nr. 71, Amprion GmbH bzw. Westnetz GmbH (TLA1) - Genehmigung BNetzA)



gepl./entf. Freileitung im Großherzogtum Luxemburg
(Vorhaben Creos Luxembourg S.A. - Genehmigung durch Dritte)



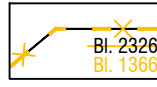
gepl. Umspannanlage Aach
(weitere Vorhaben Amprion GmbH - Genehmigung SGD Nord)



entfallende Freileitung mit Bez. (Bauleit-Nr.)
(weitere Vorhaben Amprion GmbH - Genehmigung SGD Nord)



gepl. Freileitung mit Mast, Mast-Nr., Schutzstreifen, Bezeichnung (Bauleit-Nr.)
(weitere Vorhaben Amprion GmbH - Genehmigung SGD Nord)



gepl./entf. Freileitung mit Mast, Mast-Nr., Schutzstreifen, Bez. (Bauleit-Nr.)
(weitere Vorhaben Westnetz GmbH - Genehmigung SGD Nord)

PROJEKT
Ersatzneubau der 380-kV-Höchstspannungsfreileitung
Aach - Bundesgrenze, Bl. 4247, Vorhaben Nr. 71 gemäß BBPlG
Ersatzneubau von zwei 110-kV-Stromkreisen der Westnetz GmbH
zwischen dem Pkt. Aach und dem Pkt. Sirzenich

AUFTRAGGEBERIN
amprion westnetz

PLANERIN
LANDSCHAFT I
BÜRO FÜR LANDSCHAFTSPLANUNG GMBH
LANDSCHAFTSARCHITEKTEN KANW
BRUCHTRASSE 23 • 53066 AACHEN
TEL (0241) 50 50 67 • FAX (0241) 50 50 95

PLANART
Natura 2000-Verträglichkeitsstudie
Übersicht der Natura 2000-Gebiete

Festgestellt nach § 24 NABEG
Bonn, den

REGISTER
16

MAßSTAB
1 : 50.000

BEARBEITET DATUM
AU-NR 10/24

REGISTER
16.2